

elaborato n. 4

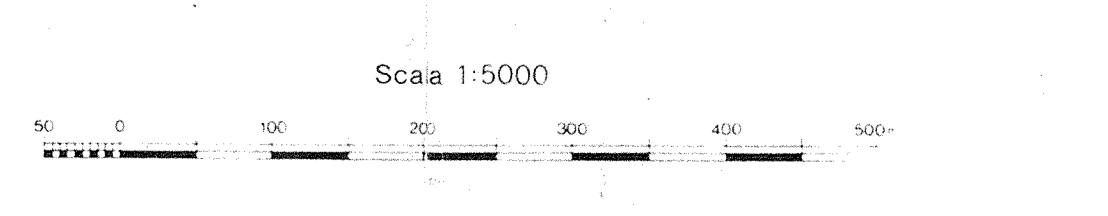
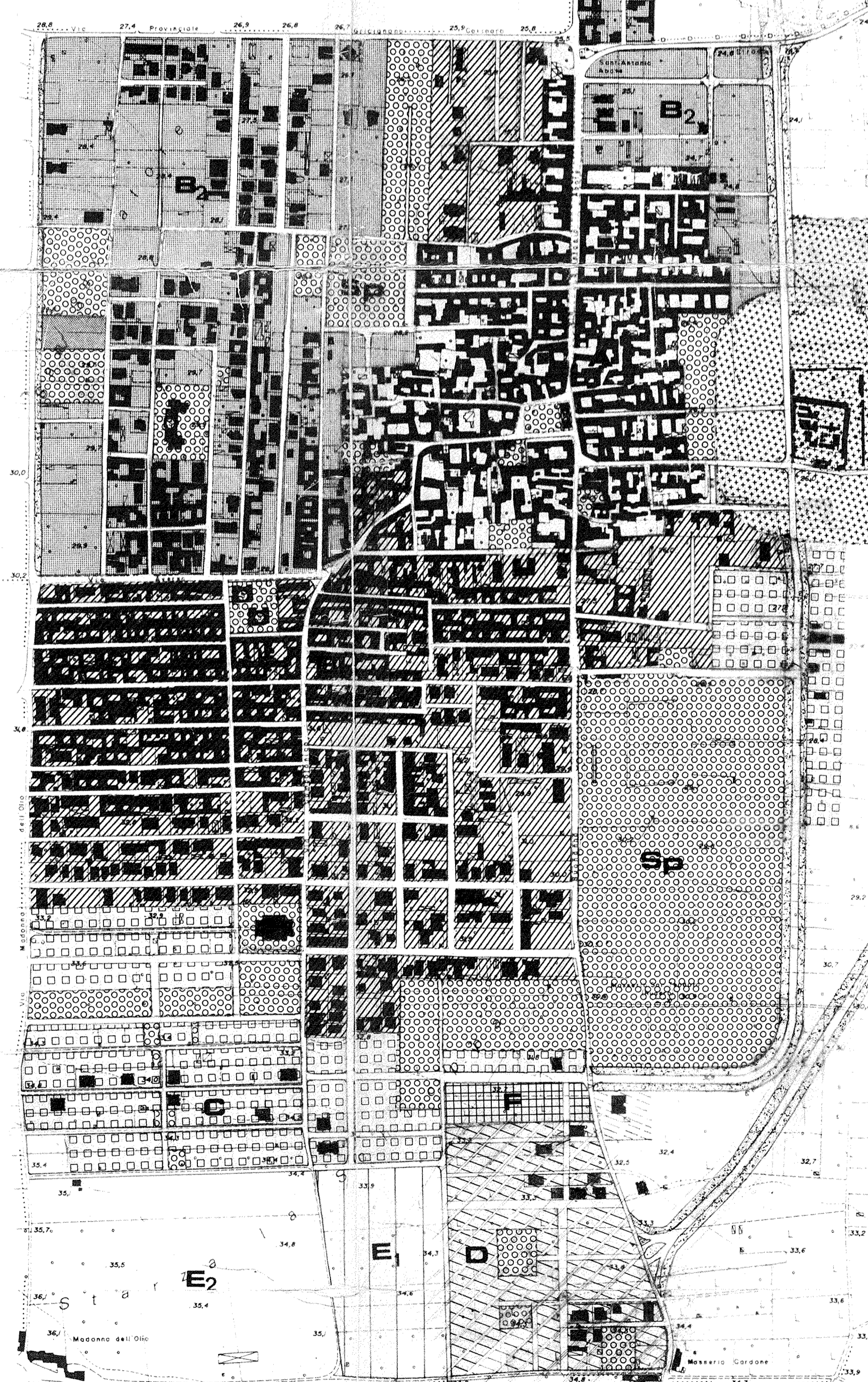
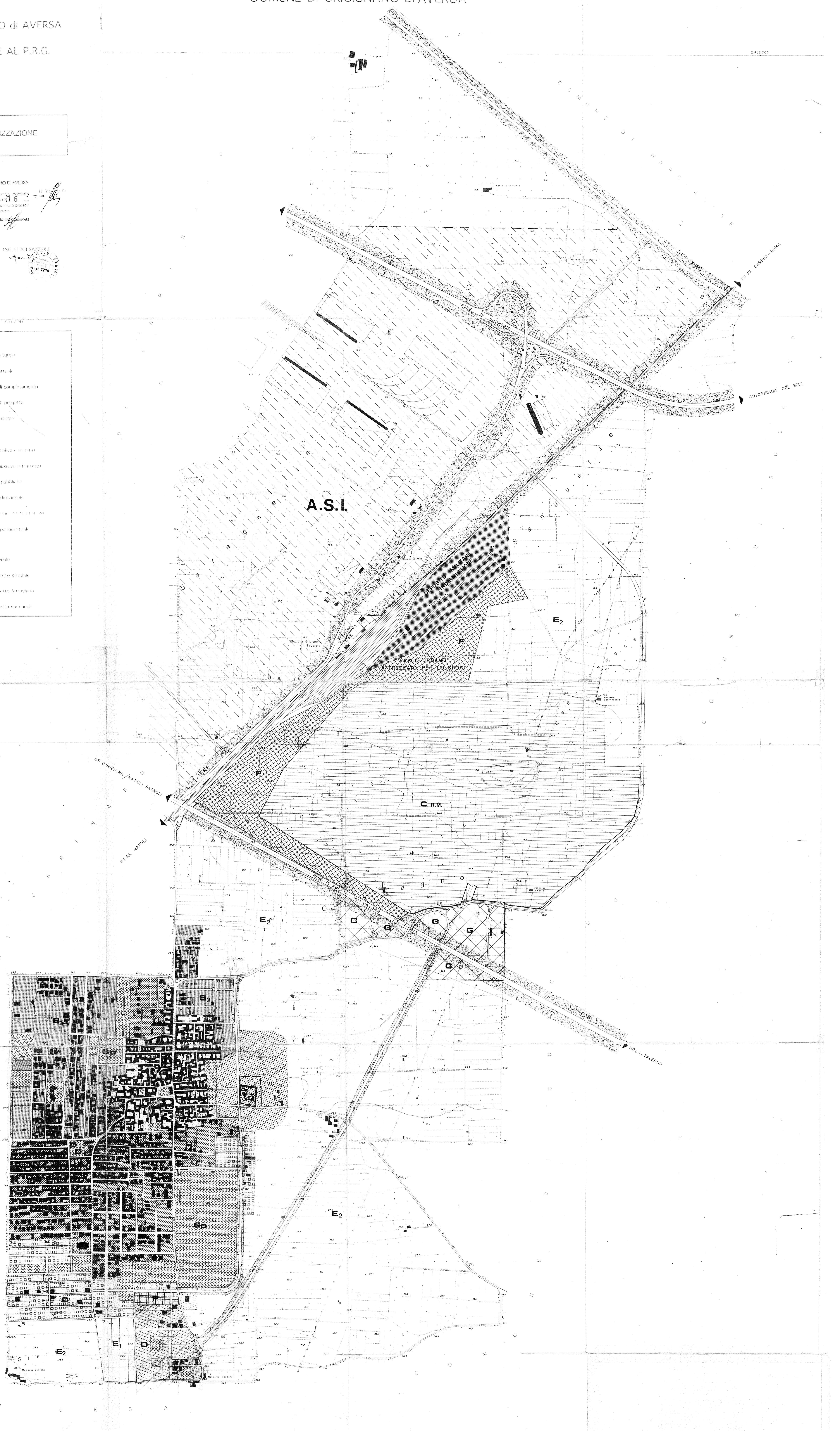
scala 1:5.000

ZONIZZAZIONE

COMUNE DI GRICIGNANO DI AVERSA
Il Sindaco
Il Segretario Comunale
Copia autentica dell'atto approvato dal Consiglio Comunale n. 16 del 4 GIUGNO 1995 e depositata presso il Comune di Gricignano di Aversa
Visto il Piano Urbanistico Generale n. 12/78

PROGETTISTI: ARCH. GIOVANNI VASSALLO, ING. LUIGI SANTARELLI
data

ZONI OMOGENE	
[Pattern]	Zona "A" residenziale a tutela
[Pattern]	Zona "B" residenziale attuale
[Pattern]	Zona "B'" residenziale di completamento
[Pattern]	Zona "C" residenziale di progetto
[Pattern]	Zona "C.R.M." residenziale militare
[Pattern]	Zona "D" produttiva
[Pattern]	Zona "E" agricola (pascolata e non irrigata)
[Pattern]	Zona "E'" agricola (irrigata e non irrigata)
[Pattern]	Zona "F" attrezzature pubbliche
[Pattern]	Zona "G" commerciale circoscrizionale
[Pattern]	Zona "Sp" spazio pubblico (ex art. 1113 c. 10)
[Pattern]	Zona "ASi" area di sviluppo industriale
ZONI SOGGETTE A VINCOLO	
[Pattern]	"Vc" Verde comunale
[Pattern]	"E2" Fascia di rispetto stradale
[Pattern]	"E1" Fascia di rispetto ferroviario
[Pattern]	"E3" Fascia di rispetto dai canali



<p>1:5000 fotogrammetria - altimetria 1:10.000 (C.M. 10/78) - 1:20.000 (C.M. 12/78)</p>	<p>FERROVIA DOPPIA E SEMPLICE BINARIO AUTOSTRADA STAZIONE AEREA PONTI - GALLIELE STAZIONE DI DESTINAZIONE STAZIONE CAMPESTRE SENTIERI</p>	<p>CASE CHIESA CATTOLICHE CASE IN COSTRUZIONE - ALBERGHI BANCHE - PREFABBRICATI OPEREALIMENTARIE SUEDE LIMITI TRALCOCORRE ELETTRICHE LIMITI CANTIERI LIMITI FORTIFICAZIONI</p>	<p>Scale 1:5000 0 100 200 300 400 500</p> <p>Autonomia espressiva in metri e frazioni di metri. Rapporto del Piano Urbanistico Generale al Comune di Gricignano di Aversa. 4/1995. 1:5000. 1:10.000. 1:20.000. 1:50.000. 1:100.000. 1:200.000. 1:500.000. 1:1.000.000.</p>	<p>MURI DI SOSTEGNO MURI A SECCO MURI DI RIUNIONE RECINZIONI A FILLO SPINATI DI METALLO SCARPELLE - SCARPELLE ARTIFICIALI CIRCHI DI LIVELLO DIRETTO CIRCHI DI LIVELLO INDICATO CIRCHI DI LIVELLO AGGIUNTO</p>	<p>Fiumi Sicchi Canali Acquedotti Semafori Semafori a 4 vie Semafori a 3 vie Semafori a 2 vie Semafori a 1 via Semafori a 0 vie</p>
---	---	--	--	---	---